

Transport en commun



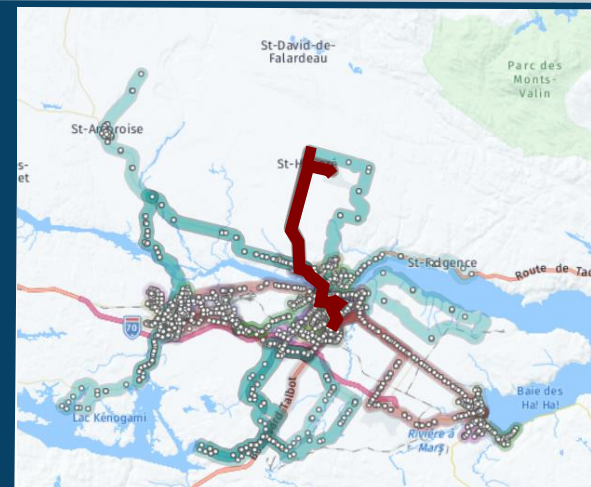
Ville de
SAINT-HONORÉ



Retour du circuit

23 août 2021

28



Un projet rendu possible grâce à la participation du Collège de Chicoutimi (CQFA), la Ville de Saint-Honoré et la STS de Saguenay.



Cégep de
Chicoutimi



SOCIÉTÉ DE
TRANSPORT
DU SAGUENAY



Ville de
SAINT-HONORÉ

AVANTAGES DU TRANSPORT EN COMMUN

POUR LA SANTÉ

Moins de sédentarité.

Utiliser la voiture favorise le risque d'obésité et de maladies cardio-vasculaires. Délaisser l'auto au profit d'autres moyens de déplacement, notamment les transports collectifs, est un moyen pour rester actif et contrer les effets pervers de la sédentarité.

Relaxant.

Conduire dans la circulation en pleine heure de pointe est une activité stressante. Se laisser conduire dans les transports en commun libère notre attention et on peut en profiter pour lire, étudier, roupiller ou même faire des rencontres surprenantes.

Plus sécuritaire.

Le transport en commun aide considérablement à assurer la sécurité routière au Canada, car son taux de collisions mortelles par km/passager correspond à un vingtième de celui de l'automobile. De plus, en libérant les routes de la circulation automobile, les transports collectifs contribuent nettement à réduire les problèmes de sécurité liés à l'omniprésence des voitures dans les quartiers.

POUR LE PORTEFEUILLE

Moins cher.

Le budget moyen consacré par un Canadien à son automobile est d'environ 10 912\$ par an (en 2012 pour une voiture de catégorie intermédiaire roulant 18 000 km par année), contre environ 500\$ à 800\$ pour l'utilisateur du transport collectif.

Crée de l'emploi.

Pour 10 millions de dollars investis au Québec, 57 emplois sont créés dans l'industrie automobile contre 99 dans le secteur des transports collectifs, soit près du double.

POUR L'ENVIRONNEMENT

Moins de voitures.

Un autobus transporte aux heures de pointe jusqu'à 65 personnes.

Moins de pollution atmosphérique.

Un autobus est, par personne déplacée, de 6 à 18 fois moins polluant que l'automobile. Un seul autobus peut économiser 70 000 litres de carburant et empêcher le rejet de 168 tonnes de polluants par an.

Moins d'énergie.

L'efficacité énergétique d'un autobus par kilomètre-passager est 16 fois supérieure à celle d'une automobile.

Plus d'espace.

Les transports collectifs permettent une utilisation judicieuse de l'espace urbain. Ils utilisent 20 fois moins d'espace dans les villes.

POUR GAGNER DU TEMPS

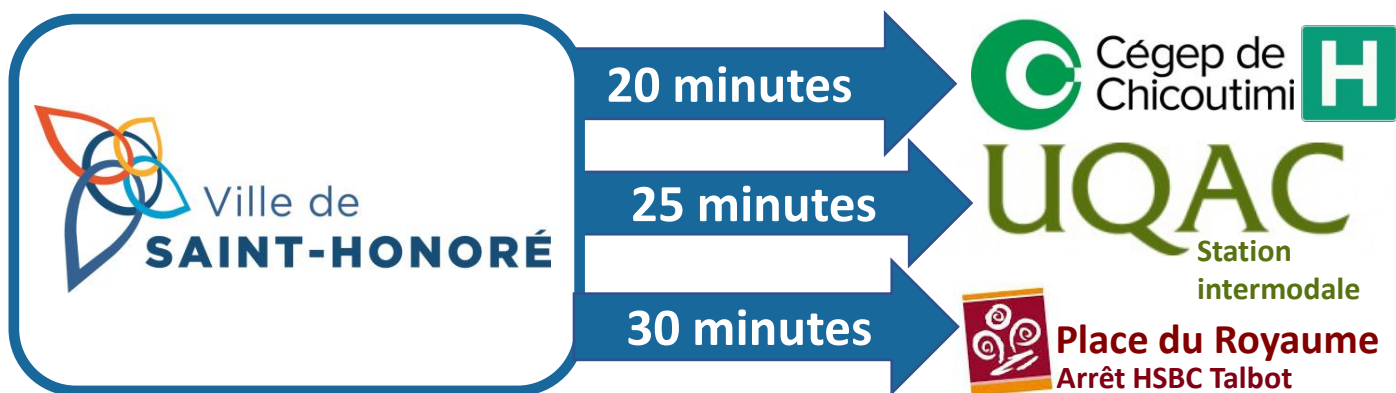
Plus de temps.

Le transport collectif permet d'éviter le déneigement de la voiture et la recherche d'une place de stationnement.

De retour le 23 août: le circuit No **28**

Faire ses déplacements en transport en commun à Saint-Honoré n'aura jamais été aussi facile!

Le circuit **28** offre 5 liaisons directes, aller et retour, par jour, du lundi au vendredi, aux destinations les plus populaires.



Important:

*Le présent document représente un guide de base sur les trajets permettant les déplacements les plus populaires entre Saint-Honoré et Saguenay au **printemps 2020**.*

*Les détails des déplacements peuvent être sujets à changement ultérieurement si la STS le juge nécessaire dans sa planification logistique. Pour connaître toutes les possibilités de transport en tout temps pendant l'année, **la STS vous propose trois façons faciles de planifier vos déplacements:***



SMS

Envoyez un texto au 22237 avec le numéro de ligne + espace + numéro de l'arrêt et obtenez l'heure des trois prochains passages.



GOOGLE MAP

Planifiez votre trajet avec notre outil en ligne Google Map. Sélectionnez une adresse de départ et une adresse de destination afin de connaître quels trajets emprunter.



TRANSIT

Planifiez votre trajet avec notre application mobile Transit. En un clin d'oeil vous serez informé de toutes les options de transport à proximité ainsi que des horaires de départ.

Pour toute information:

sts.saguenay.ca ou 418-545-2487

Circuit 28

Page 3



Ville de
SAINT-HONORÉ

Vers



8 départs par jour



Centre-ville

TERMINUS



Cégep

UQAC

Place du Royaume
Arrêt HSBC Talbot



7h10	27 AM	7H40	175	7h50	7H55	8h05
8h00	28	→		8h15	8H25	8h30
10h00	28	→		10H20	10H25	10h30
12h00	28	→		12h20	12h25	12h30
13h00	28	→		13h20	13h25	13h30
15h00	28	→		15h20	15h25	15h30
16h30	27 PM	17h10	175	17h20	17h25	17h35
17h35	27 PM via Cégep et UQAC	18h14	175	18h20	18H25	18h35

Ville de
Saguenay

Vers



Ville de
SAINT-HONORÉ

7 retours possibles



Place du Royaume
Arrêt Starbucks

UQAC

Station intermodale



Cégep

TERMINUS



Centre-ville

7h20	175	7h30	28	7h35	→		8h00
9h20	175	9h30	28	9h35	→		10h00
11h20	175	11h30	28	11h35	→		12h00
12h20	175	12h30	28	12h35	→		13h00
14h20	175	14h30	28	14h35	→		15h00
15h50	175	16h00	→	16h05	16h15	27 PM	16h30
17h10	175	17h20	27 PM via Cégep et UQAC	→			17h35

Le transport en commun détaillé: 4 circuits reliés à Saguenay

TERMINUS

27 AM

Passage centre-ville:
7h10

Se rend directement au Terminus de Chicoutimi.

Départ 6h50 de l'angle des rues Vimy et Delisle de Chicoutimi-Nord.

Arrivée au terminus:
7h40

TERMINUS

28

Passage centre-ville:
8h00
10h00
12h00
13h00
15h00

Se rend directement à Place du Royaume, via Cégep et UQAC.

Se fait aussi à l'inverse pour le retour, le départ se faisant à partir de l'UQAC.

Place du Royaume
UQAC

COFA
CENTRE QUÉBÉCOIS DE FORMATION AÉRONAUTIQUE
(Fin de la rue de l'Aéroport)

H
C Cégep de Chicoutimi
UQAC

TERMINUS

27 PM

Passage centre-ville:
16h30

Départ à 16h15 du terminus de Chicoutimi et trajet direct vers Saint-Honoré.

Retour au terminus:
17h07

TERMINUS

TERMINUS

27 PM
Via Cégep et UQAC

Passage au centre-ville:
17h35

Départ à 17h15 du terminus de Chicoutimi et trajet vers Saint-Honoré via Cégep et UQAC.

Retour au terminus:
18h14

TERMINUS

C Cégep de Chicoutimi
UQAC

Circuit 27 AM



Ville de
SAINT-HONORÉ

VERS →

TERMINUS
Chicoutimi

Premier trajet de la journée

Un seul trajet quotidien, aller seulement, du lundi au vendredi

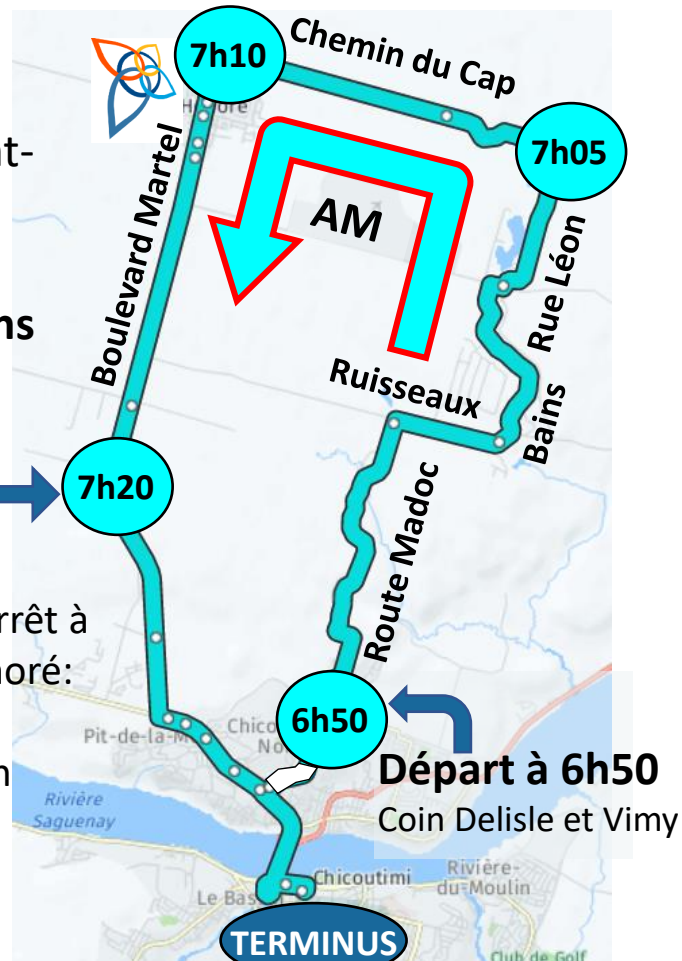
Dernier arrêt: terminus de Chicoutimi (7h40)

- Départ du coin de la rue **Vimy et Delisle à 6h50**;
- Passage au Centre-Ville de Saint-Honoré à **7h10**;
- La boucle de Saint-Honoré du circuit 27 AM se fait dans le **sens anti-horaire**;
- Routes empruntées lors de l'itinéraire:

- **Coin Delisle et Vimy**
Départ à 6h50

- Boucher
- Madoc
- Ch. des Ruisseaux
- Rue des Bains
- Rue Léon
- Chemin du Cap
- Boul. Martel
- Boul. Ste-Geneviève
- Boul. Saint-Paul
- Boul. Saguenay
- Rue Morin
- **TERMINUS: Arrivée à 7h40**

Dernier arrêt à
Saint-Honoré:
Quartier
Robertson
à **7h20**



Arrivée au
terminus
à **7h40**

Pour toute information:

sts.saguenay.ca ou 418-545-2487

Circuit 27 AM

Page 6

Circuit 27 PM

TERMINUS
Chicoutimi

ALLER

RETOUR



Ville de
SAINT-HONORÉ

Avant-dernier transport de la journée

Un trajet aller et retour du lundi au vendredi

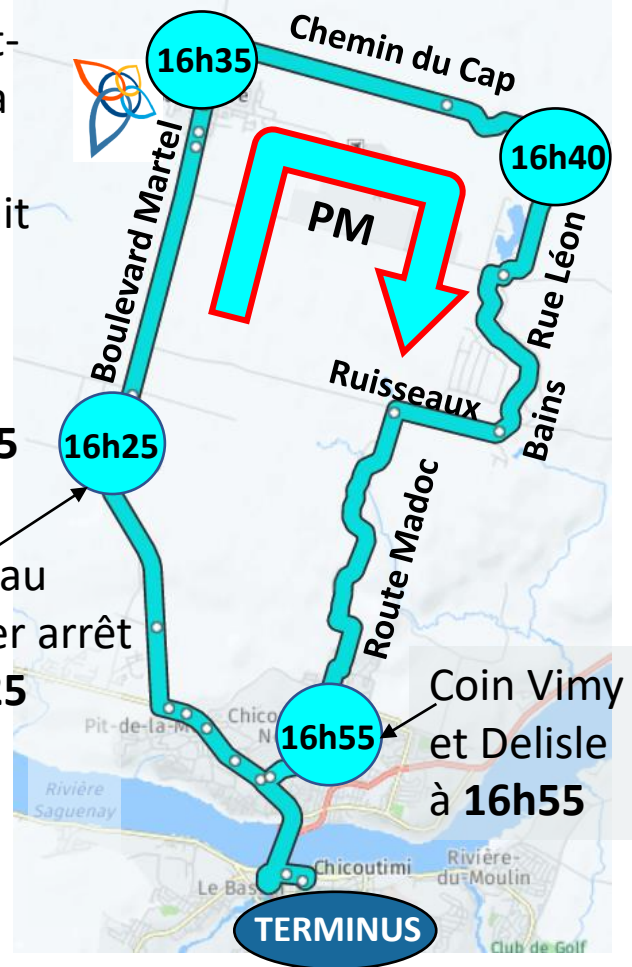
Départ du terminus de Chicoutimi à 16h15

- Arrive au premier arrêt de Saint-Honoré au quartier Robertson à **16h25**;
- La boucle de Saint-Honoré se fait dans le **sens horaire**;
- Routes empruntées lors de l'itinéraire:

- **TERMINUS-Départ à 16h15**

- Rue Morin
- Boul. Saguenay
- Boul. Saint-Paul
- Boul. Ste-Geneviève
- Boul. Martel
- Chemin du Cap
- Rue Léon
- Rue des Bains
- Ch. des Ruisseaux
- Madoc
- Boucher
- Delisle
- Ste-Geneviève
- Saint-Paul
- Saguenay
- Morin

- **TERMINUS -Retour à 17h10**



Arrive au
premier arrêt
à **16h25**

Coin Vimy
et Delisle
à **16h55**

Départ du terminus
à **16h15**

Retour au terminus
à **17h10.**

Pour toute information:

sts.saguenay.ca ou 418-545-2487

Circuit 27 PM

Page 7

Circuit

27 PM

Via CÉGEP et UQAC

TERMINUS
Chicoutimi

ALLER

RETOUR



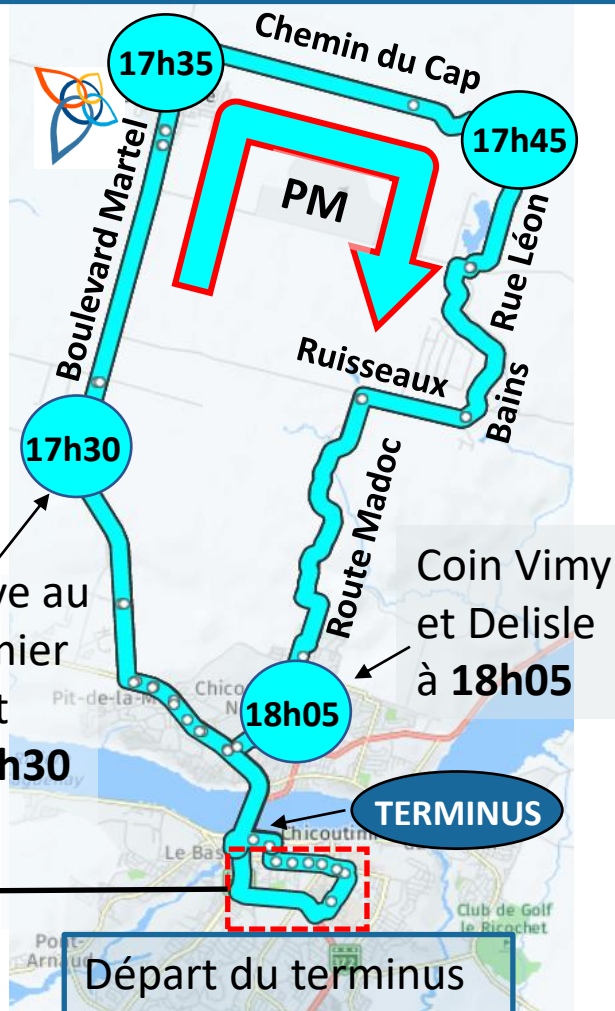
Ville de
SAINT-HONORÉ

Dernier transport de la journée

Un trajet aller et retour quotidien, du lundi au vendredi

Départ du terminus de Chicoutimi à 17h15

- **TERMINUS: Départ à 17h15**
- Contrairement au trajet précédent, celui-ci passe par le Cégep et l'UQAC (17h22) avant de se diriger vers Saint-Honoré (voir image plus bas).
- Même boucle à Saint-Honoré que 27 PM (sens horaire).
- **TERMINUS: Retour à 18h14**

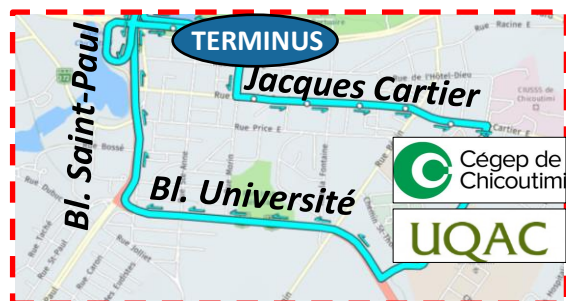


Arrive au premier arrêt à 17h30

Coin Vimy et Delisle à 18h05

TERMINUS

Départ du terminus à 17h15
Retour au terminus à 18h14.



Pour toute information:

sts.saguenay.ca ou 418-545-2487

Circuit 27 PM - Cégep et UQAC

Page 8

Circuit 28



VERS



Place du Royaume
Arrêt HSBC Talbot

Via Cégep et UQAC
Et, en direction nord:

UQAC

VERS



Ville de
SAINT-HONORÉ

Via Cégep

- 5 passages au centre-ville:
8h00, 10h00, 12h00, 13h00 et 15h00,
du lundi au vendredi.
- **Itinéraire (Saint-Honoré):**
 - Boul. Martel Nord
 - Rue de l'Aéroport, aller et retour (CQFA)
 - Boul. Martel Nord
 - Demi-tour intersection chemin du Cap
 - Boul. Martel Sud
 - Boul. Ste-Geneviève Sud

Particularités importantes:

Direction Saguenay:

- Part de Saint-Honoré, se rend au Cégep, à l'UQAC et jusqu'à **Place du Royaume**.

Direction Saint-Honoré:

- **Part de l'UQAC** et revient directement à Saint-Honoré en passant par le Cégep.



Pour toute information:

sts.saguenay.ca ou 418-545-2487

Circuit 28

Page 9

Arrêts du circuit **28**

Périmètre urbain de Saint-Honoré



Exemple de l'horaire de l'arrêt Intermarché Direction Place du Royaume via Cégep/UQAC

Place du Royaume via Cégep/UQAC

lundi	mardi	mercredi	jeudi	vendredi
08h03	08h03	08h03	08h03	08h03
10h03	10h03	10h03	10h03	10h03
12h03	12h03	12h03	12h03	12h03
13h03	13h03	13h03	13h03	13h03
15h03	15h03	15h03	15h03	15h03

(Capture d'écran prise sur sts.saguenay.ca)

Pour toute information:

sts.saguenay.ca ou 418-545-2487

Arrêts 28-Saint-Honoré

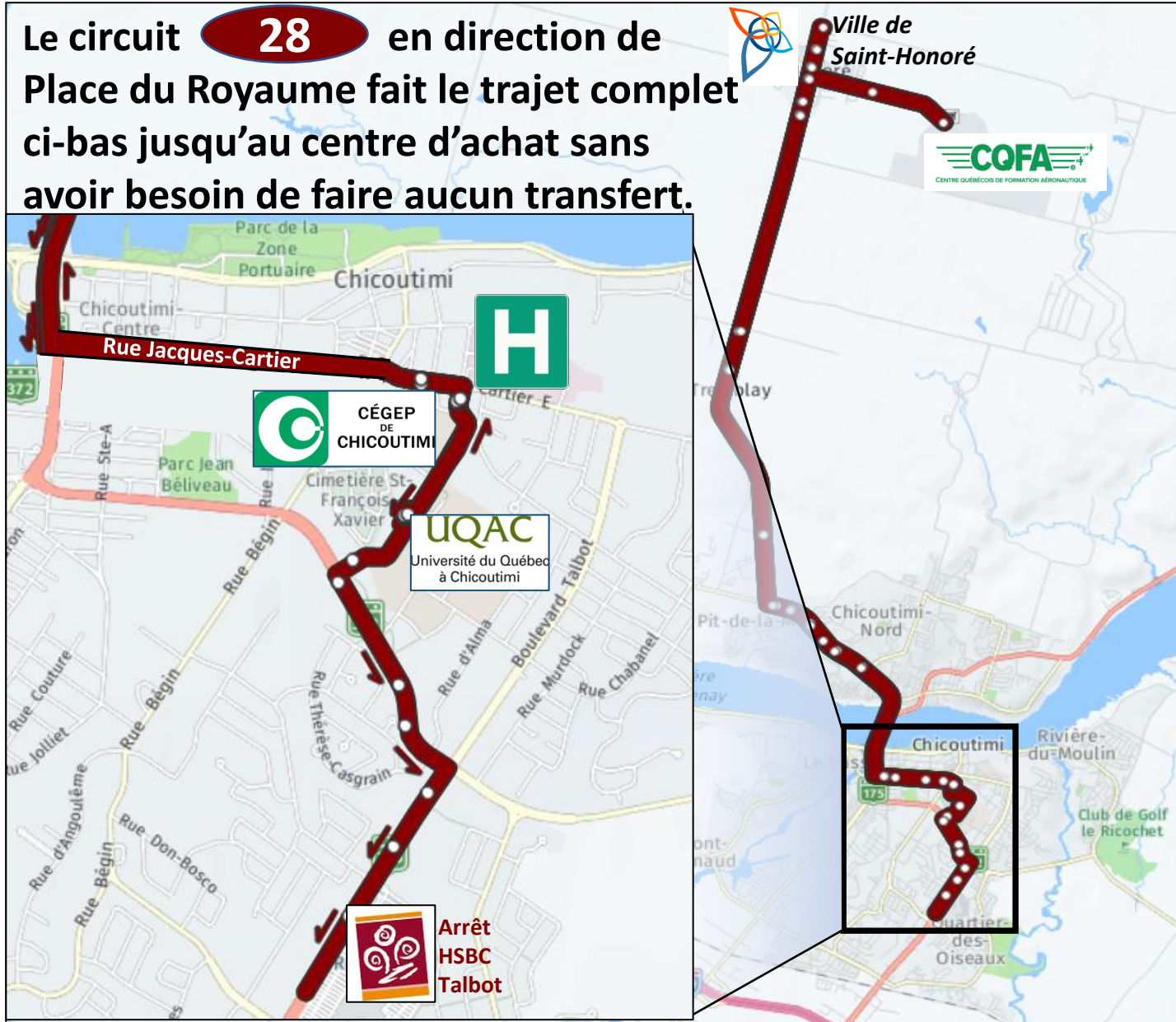
Page 10

Trajet du circuit **28**

Secteur de Chicoutimi

CONTRAIREMENT AU CIRCUIT **27**,
LE CIRCUIT **28** NE SE REND PAS
AU TERMINUS DE CHICOUTIMI

Le circuit **28** en direction de
Place du Royaume fait le trajet complet
ci-bas jusqu'au centre d'achat sans
avoir besoin de faire aucun transfert.



Trajet du circuit 28

Station Cégep vs Hôpital et

Station intermodale de l'UQAC

The map shows a red route starting from the Cégep station (marked with a green 'H' icon) and heading south to the UQAC station (marked with a green 'C' icon). Key streets shown include Rue Jacques-Cartier, Rue la Fon, Rue Bégin, and Rue St-Valier. An inset map in the top right shows the location of the Cégep station relative to the hospital (marked with a green 'H' icon) and the UQAC station (marked with a green 'C' icon).

Station Cégep → Située à 4 minutes de marche de l'hôpital.

Station UQAC → Station intermodale UQAC tempérée et pavillon de l'écomobilité.

Pavillon de l'écomobilité →

Station Intermodale →

The photograph shows the UQAC intermodal station and the eco-mobility pavilion, a large modern building with a flat roof, surrounded by snow-covered ground and trees. Buses are visible at the station platform.

Pour toute information:

sts.saguenay.ca ou 418-545-2487

Hôpital-cégep-UQAC

Page 12



Ville de
SAINT-HONORÉ



TERMINUS
Chicoutimi

via

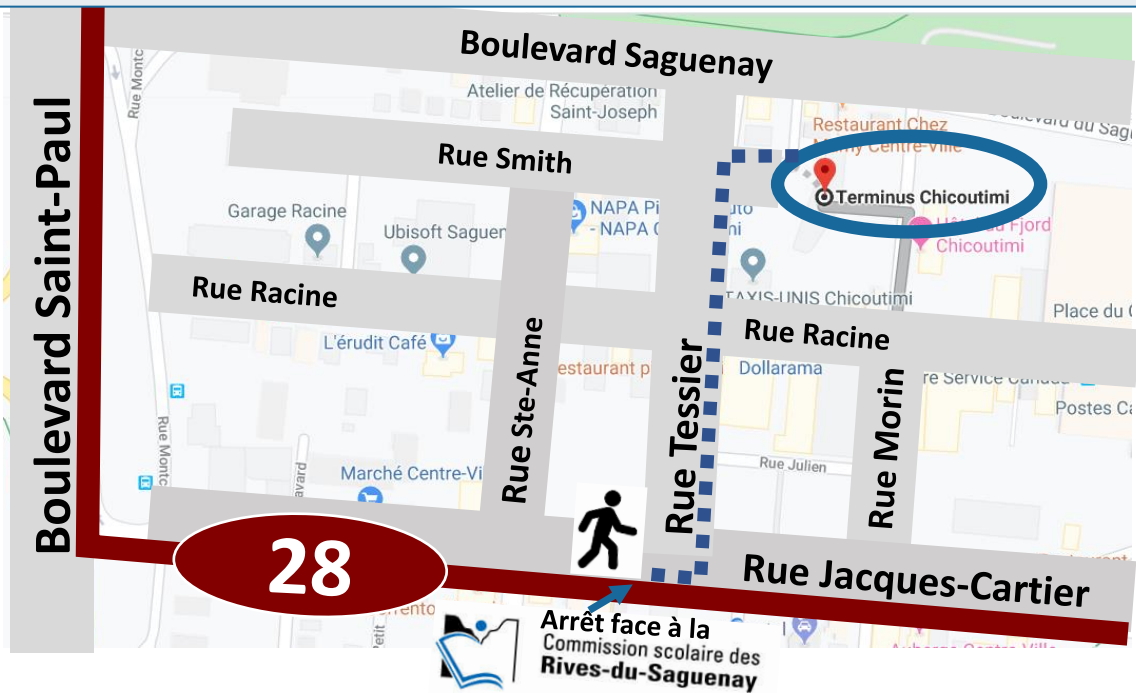
Circuit 28

Deux options:

Option 1: Marcher de rue Jacques-Cartier (édifice Commission scolaire des rives-du-Saguenay) jusqu'au terminus;

Option 2*: Débarquer à la station Cégep et embarquer dans l'autobus 175 direction terminus.

Option 1: Débarquer à l'arrêt de la Commission scolaire des rives du Saguenay (coin rue Jacques-Cartier et Tessier), et marcher 4 minutes.



Option 2*: Transfert du circuit 28 au circuit 175 (Costco-Hôpital-Terminus), à la Station Cégep-Hôpital.

**Option suggérée aux personnes à mobilité restreinte.*



28



Cégep-Hôpital

175

(Direction terminus)

TERMINUS de Chicoutimi

Pour toute information:

sts.saguenay.ca ou 418-545-2487

St-Honoré-Terminus via 28

Page 13

Circuit complémentaire

175

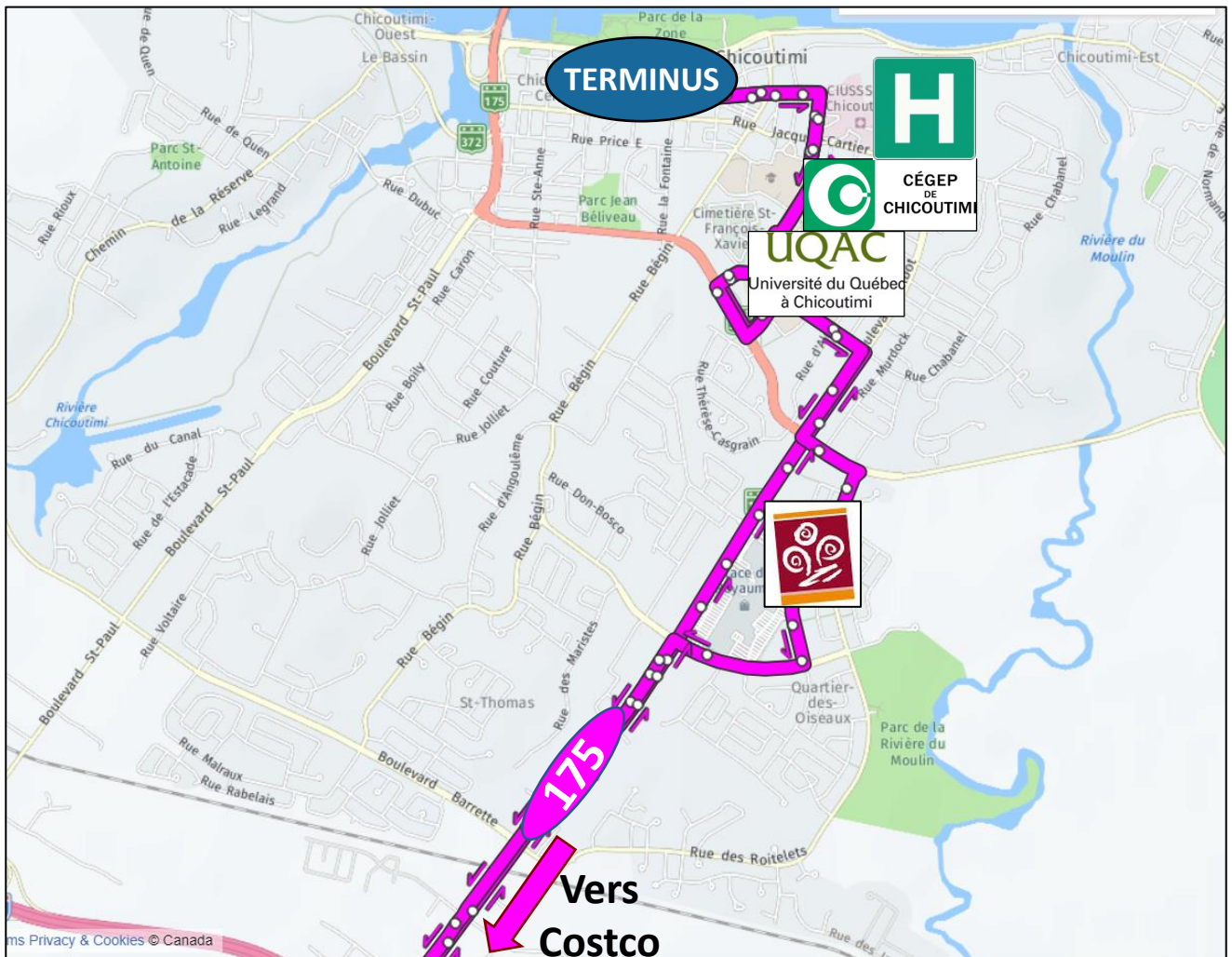
Zone Talbot



Aller-retour

TERMINUS
Chicoutimi

Tous les 30 minutes, 7 jours sur 7



Toute la journée, le circuit **175** fait l'aller-retour entre le terminus de Chicoutimi et le Costco sur le coin du boul. Talbot et du Royaume, via Place du Royaume, l'UQAC, le Cégep et l'UQAC.

Pour toute information:

sts.saguenay.ca ou 418-545-2487

Circuit compl. 175

Page 14

Arrêts du circuit **175** Secteur Place du Royaume

Arrêt Starbuck et arrêt Walmart

Le passage à Place du Royaume du circuit **175** orienté Nord **COSCTO-HÔPITAL-TERMINUS** se fait à l'arrêt sur le boulevard Talbot, en face du Café Starbuck.

Circuit 175 direction nord:
COSCTO-HÔPITAL-TERMINUS



Circuit 175 direction sud:
TERMINUS-HÔPITAL-COSCTO



Le passage à Place du Royaume du circuit **175** orienté Sud **TERMINUS-HÔPITAL-COSCTO** se fait à l'arrêt sur la rue des Saguenéens près du Walmart.

Exemple 1: utilisation du circuit 175



Place du Royaume
Arrêt Starbucks

VERS

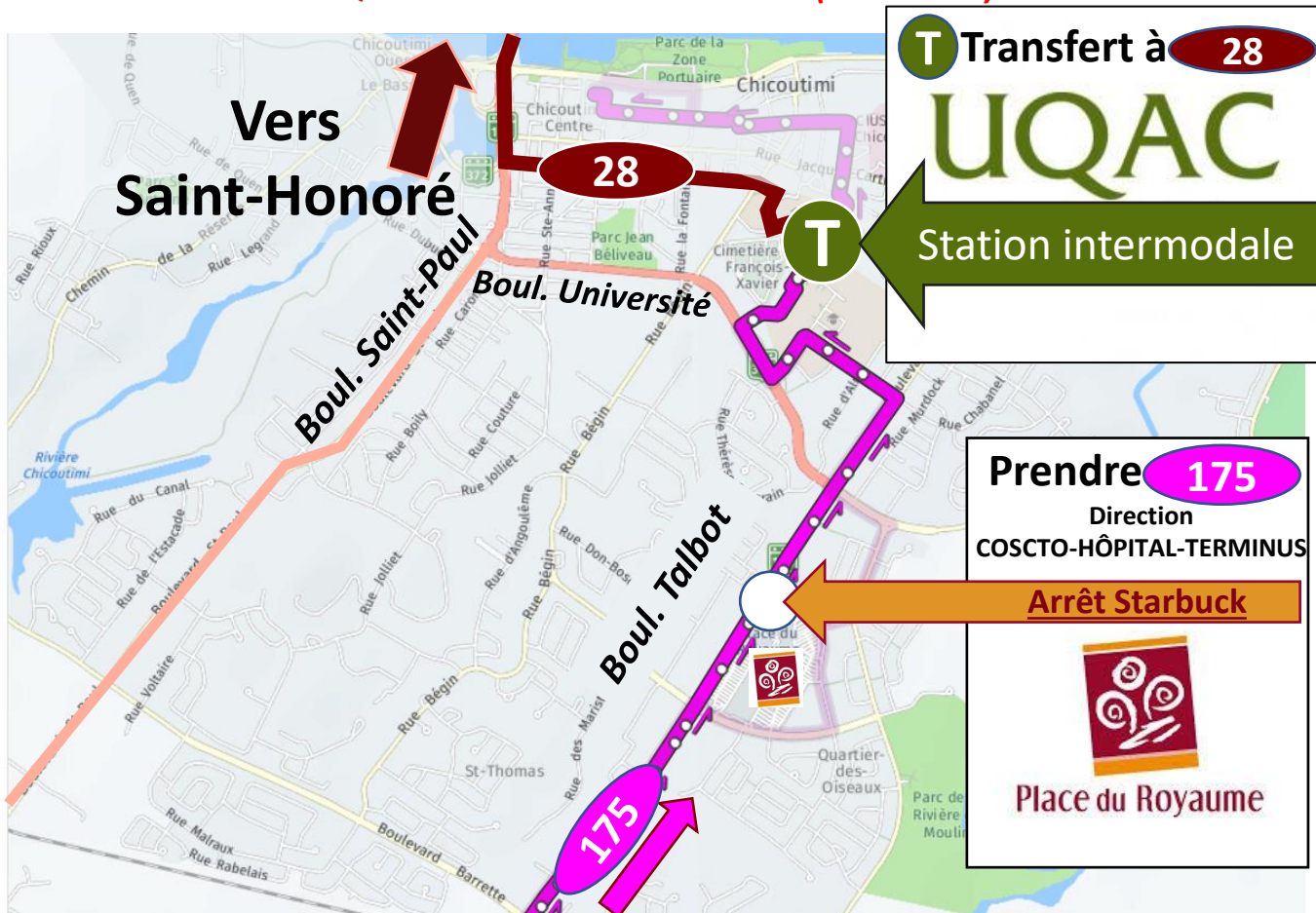


Ville de
SAINT-HONORÉ

Puisque le circuit **28** direction Saint-Honoré débute seulement à partir de l'UQAC, un usager qui souhaite se rendre à Saint-Honoré mais à partir de Place du Royaume, voir même du Coscto, peut très bien le faire par transfert en utilisant le circuit **175** et transférer à l'UQAC selon les possibilités suivantes:

Heures de départ de l'UQAC (vers Saint-Honoré), circuit **28**
7h20, 9h20, 11h20, 12h20, 14h20

NE PAS OUBLIER DE DEMANDER VOTRE BILLET DE TRANSFERT LORS DE VOTRE EMBARQUEMENT PLACE DU ROYAUME(STARBUCK)!



Pour toute information:

sts.saguenay.ca ou 418-545-2487

Exemple 1-circuit 175

Page 16

Exemple 2: utilisation du circuit 175



Place du Royaume

Arrêt Starbucks

VERS



Ville de

SAINT-HONORÉ

APRÈS 14H20

HEURE DU DÉPART POUR PRENDRE
LE DERNIER CIRCUIT 28 À L'UQAC.

Vos emplettes ne sont pas encore terminées **avant le dernier départ de 14h20 du circuit 175** de Place du Royaume direction UQAC pour prendre le dernier circuit **28** vers Saint-Honoré?

Pas de problème!

Un ou l'autre des **deux circuits 27 PM** peut vous prendre au terminus de Chicoutimi à **16h15 (27 PM)**, ou à l'UQAC à 17h20 (**27 PM via UQAC ET CÉGEP**). Voici les **3 derniers trajets de retour du jour** pour revenir à Saint-Honoré à partir de Place du Royaume:



Place du Royaume
Arrêt Starbucks

UQAC

TERMINUS



14h20 **175** → 14h30 **28** → 15h00

Dernier des 5 circuits 28 de la journée

15h50 **175** → 16h15 **27 PM** 16h30

Part du terminus et se rend directement

16h50 **175** → 17h15 **27 PM** 17h35

Via CÉGEP et UQAC

Part du terminus et passe par l'UQAC

LORS D'UN TRANSFERT

**NE PAS OUBLIER DE DEMANDER VOTRE BILLET DE TRANSFERT
LORS DE VOTRE PREMIER EMBARQUEMENT!**

(À MOINS D'ÊTRE EN POSSESSION D'UN LAISSER-PASSER MENSUEL)

Pour toute information:

sts.saguenay.ca ou 418-545-2487

Exemple 2-circuit 175

Page 17

Exemple 3: utilisation du circuit 175



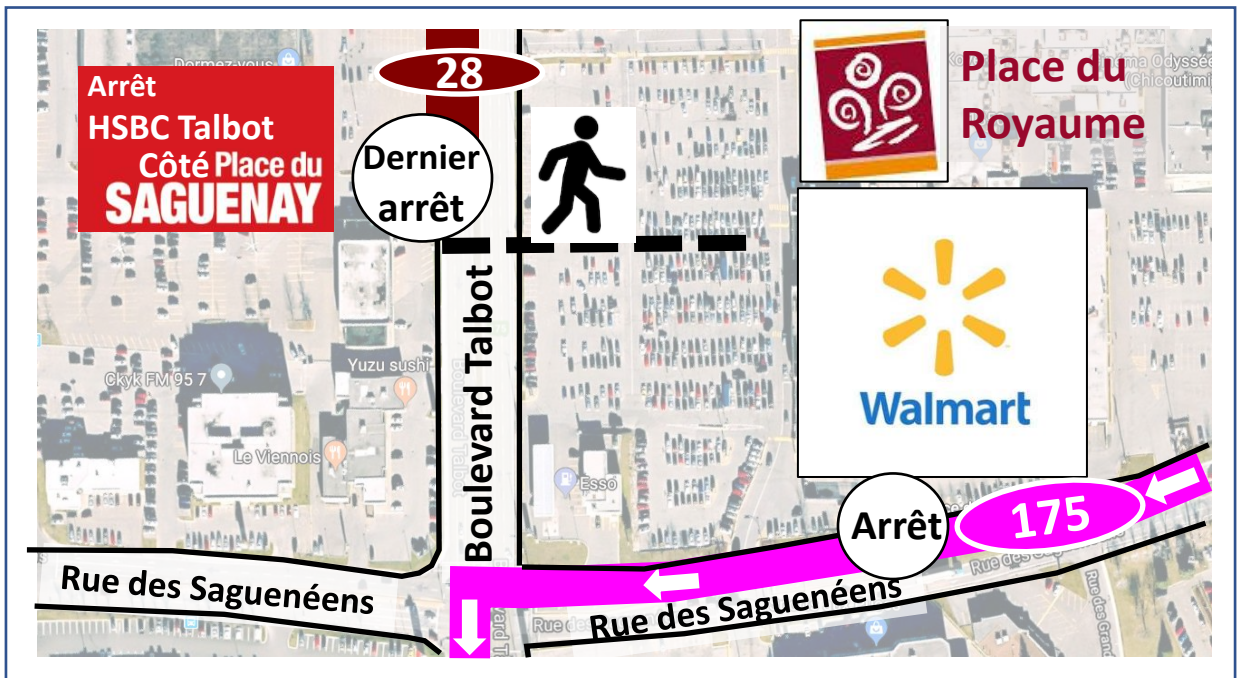
Place du Royaume

Personnes âgées ou à mobilité restreinte

Place du Royaume vs Place du Saguenay

Dernier arrêt du circuit 28 directement sur le boulevard Talbot

Le dernier arrêt du circuit 28 en direction de Place du Royaume se fait du côté Ouest du Boul. Talbot, c'est-à-dire du côté de Place du Saguenay. Pour se rendre de l'autre côté du boulevard Talbot, l'usager doit traverser le boulevard Talbot à pied.



Suggestion pour les personnes âgées et à mobilité restreinte:

Pour les personnes qui souhaitent se rendre à Place du Royaume sans avoir à traverser le boulevard Talbot à pied (personnes âgées, ou simplement pour éviter le terre-plein enneigé l'hiver ou pour éviter le trafic), il est suggéré de transférer à l'UQAC du circuit 28 au circuit 175. Ce dernier vous emmènera aussi à Place du Royaume, mais vous déposera à l'arrêt situé tout près du Walmart, sur la rue des Saguenéens.

Arrêt HSBC Talbot (Pl. du Saguenay)



28

UQAC

Arrêt
HSBC Talbot
Côté Place du
SAGUENAY

Arrêt Walmart (sans traverser bl. Talbot)



28

UQAC

175

Arrêt Walmart
Place du
Royaume

Pour toute information:

sts.saguenay.ca ou 418-545-2487

Exemple 3-circuit 175

Page 18



Tarification



Paiement en argent comptant

- Tarif unique (5 ans et +) : 3,50 \$
- Les enfants de moins de 5 ans sont admis gratuitement
- En monnaie exacte
- **PME (Porte-monnaie électronique) Rechargez de l'argent sur votre carte Accès**

Passe familiale journalière

Laissez-passer un jour : 11 \$

Ce laissez-passer **est valide** pour :

- Un (1) enfant seul (12 ans et moins)
- Un (1) adulte seul
- Un (1) adulte accompagné de **maximum 4** enfants (moins de 12 ans)
- Deux (2) adultes accompagnés obligatoirement de **maximum 4** enfants (moins de 12 ans)

Ce laissez-passer **n'est pas valide** pour :

- Deux adultes qui ne sont pas accompagnés d'enfants.



Billets

- Unité: 3,35 \$
- Livret de 5 billets : 16,75 \$
- Livret de 12 billets : 40,20 \$
- Pour tous les groupes d'âge
- **PME (Porte-monnaie électronique) Rechargez de l'argent sur votre carte Accès**



[Chez les distributeurs](#)

Laissez-passer mensuel

- Adulte : 73,00 \$
- Jeunesse * (17 ans et moins) : 60,00 \$
- Âge d'or (65 ans et plus) : 48,00 \$

* Le titre étudiant est remplacé par le titre Jeunesse.

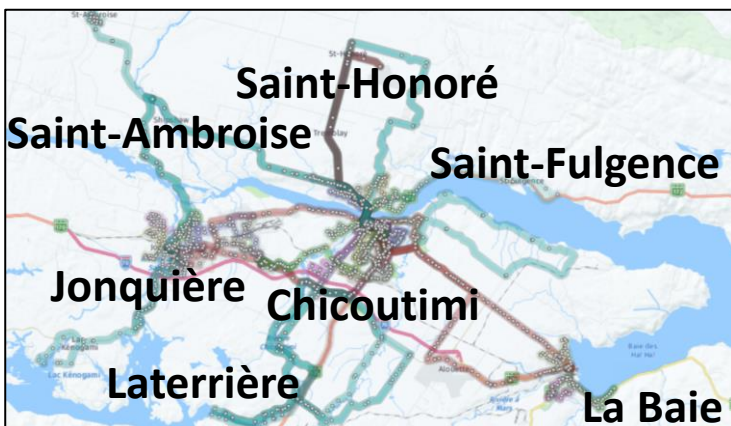


Plusieurs destinations accessibles!

Le territoire de tout le haut-Saguenay et de Ville de Saguenay maintenant accessible à tous pour le même prix par déplacement!

Le stationnement incitatif

Le stationnement incitatif de Saint-Honoré constitue un excellent moyen pour tous les résidents de profiter du transport en commun.



Inauguration du stationnement incitatif situé à l'Église de Saint-Honoré, 2017.

À partir de Saint-Honoré, on va maintenant où on veut!



Ville de
SAINT-HONORÉ

Transport
en commun

Bienvenue à bord!



C'est maintenant chose facile de planifier vos déplacements!



GOOGLE MAP

Planifiez votre trajet avec notre outil en ligne Google Map. Sélectionnez une adresse de départ et une adresse de destination afin de connaître quels trajets emprunter.



SMS

Envoyez un texto au 22237 avec le numéro de ligne + espace + numéro de l'arrêt et obtenez l'heure des trois prochains passages.



TRANSIT

Planifiez votre trajet avec notre application mobile Transit. En un clin d'oeil vous serez informé de toutes les options de transport à proximité ainsi que des horaires de départ.



QUESTION/COMMENTAIRE

418-545-2487 (service à la clientèle)



www.sts.saguenay.ca